

RX. 184, p. 1/160

2.ª SEÇÃO

2

MINISTÉRIO DA AERONÁUTICA  
I COMANDO AEREO REGIONAL  
2ª SEÇÃO DO ESTADO MAIOR

REGISTROS DE OBSERVAÇÕES  
DE OVNI

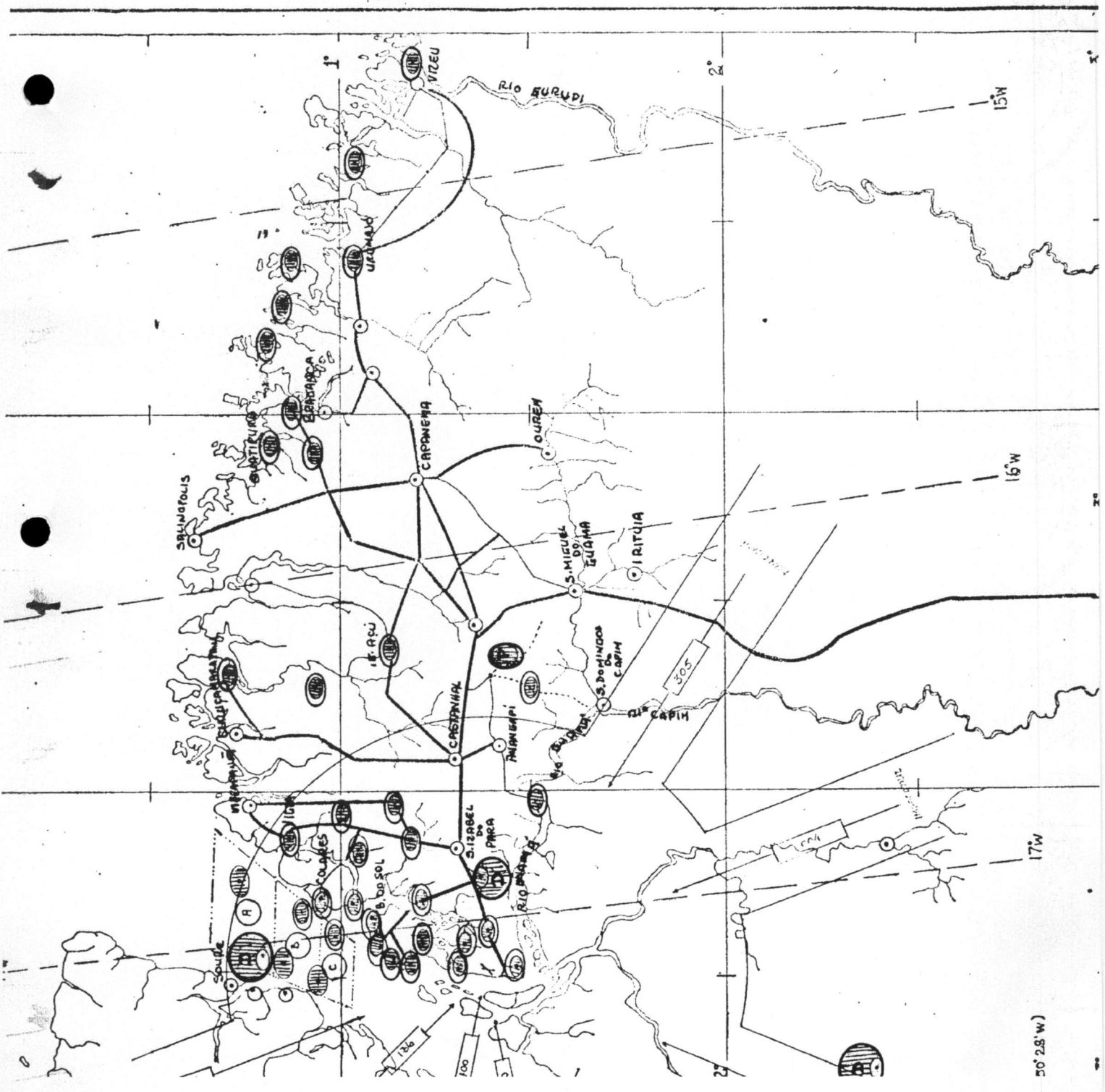
(Nºs 001 a 130)

CONFIDENCIAL



LEGENDA

- PAUSA
- AVISTAMENTO DIURNO
- OBSERVAÇÃO DE EQUIPE A2/1ª COMA
- RELATOS E INFORMAÇÕES



CONFIDENCIAL



01. REG Nº 001
02. LOCAL: Rod.PA-17 - KM 19 - Município de SANTO ANTONIO DO TAUA/Pa
03. DATA/HORA: 02 Set 77 - às 22:00 horas
04. DESCRIÇÃO: Corpo luminoso
05. COR: Amarela, mudando para vermelha
06. FORMA: Prato invertido, com um vértice acentuado formando uma fi-
07. TAMANHO APARENTE: 1,30 a 1,40m | gura quase triangular.
08. MOVIMENTO: Em zig-zag, no sentido Leste/Oeste
09. VELOCIDADE: Baixa, no início do deslocamento, aumento gradativo
10. ALTITUDE: 30m (estimada) | até atingir grande velocidade.
11. DISTÂNCIA: 50m (estimada)
12. OBSERVADOR(ES): Sra AMÉLIA MARTINS DA SILVA
13. NOTA: A parte inferior (azulada) pareceu à relatora ser transpa-  
rente. Fazia um leve ruído sibilante (como um dínamo) à dis-  
tância de 3.000m, ainda sobre a Rodovia subiu em alta velo-  
cidade. Possuía uma "lâmpada" vermelha no ápice inferior.
14. ANEXO: Cópia de 02 (dois) croquis.

\_\_\_ 000 \_\_\_

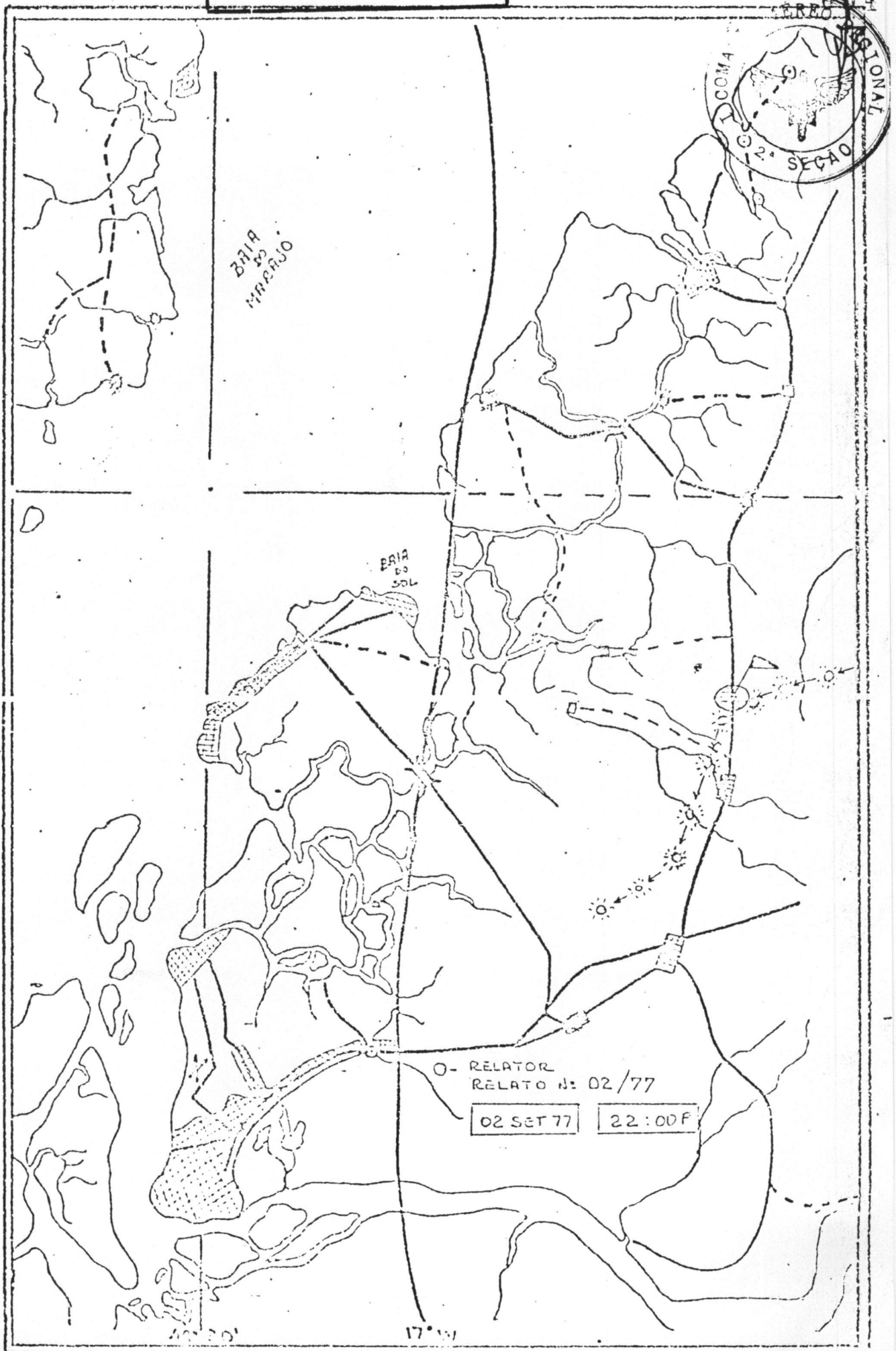
01. REG Nº 002
02. LOCAL: Rod. PA-17 - Km 12 - Município de SANTO ANTONIO DO TAUA/Pa
03. DATA/HORA: 22 Set 77 - às 21:30 horas
04. DESCRIÇÃO: Corpo luminoso
05. COR: Amarela avermelhada, emitindo foco de luz azulada (dirigido)
06. FORMA: Indefinida
07. TAMANHO APARENTE: . . .
08. MOVIMENTO: Vão picado em direção ao Relator, sentido Leste/Oeste.
09. VELOCIDADE: Variável
10. ALTITUDE: Baixa
11. DISTÂNCIA: . . .
12. OBSERVADOR(ES): Sr RAIMUNDO FRANCISCO DAS CHAGAS
13. NOTA: Ruído sibilante, como um dínamo (comparado)
14. ANEXO: Cópia de 01 (um) croquis.

CONFIDENCIAL

CONFIDENCIAL

ARX. 384/p. 4/160

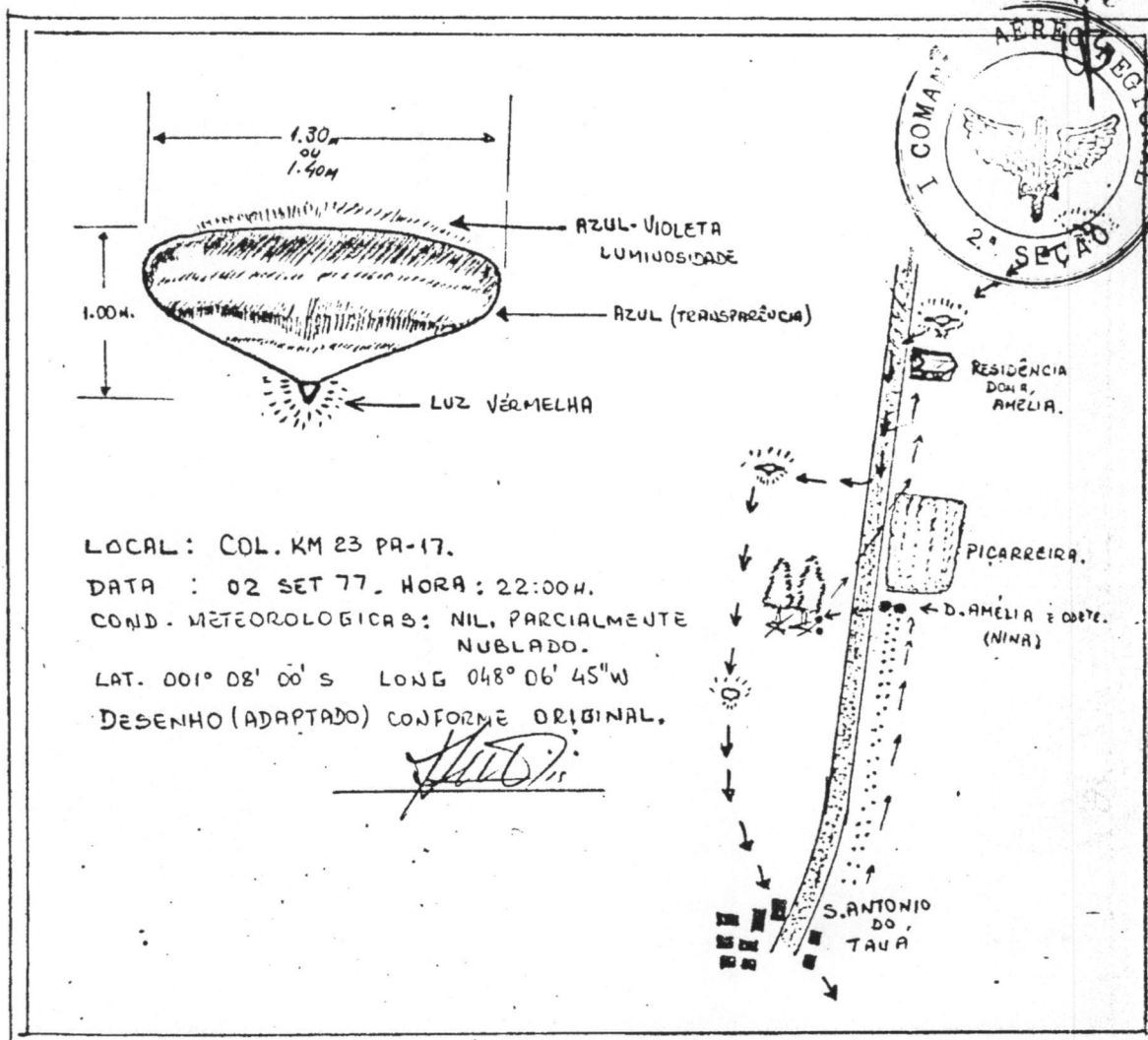
ANEXO DO REG Nº 001





**CONFIDENCIAL**

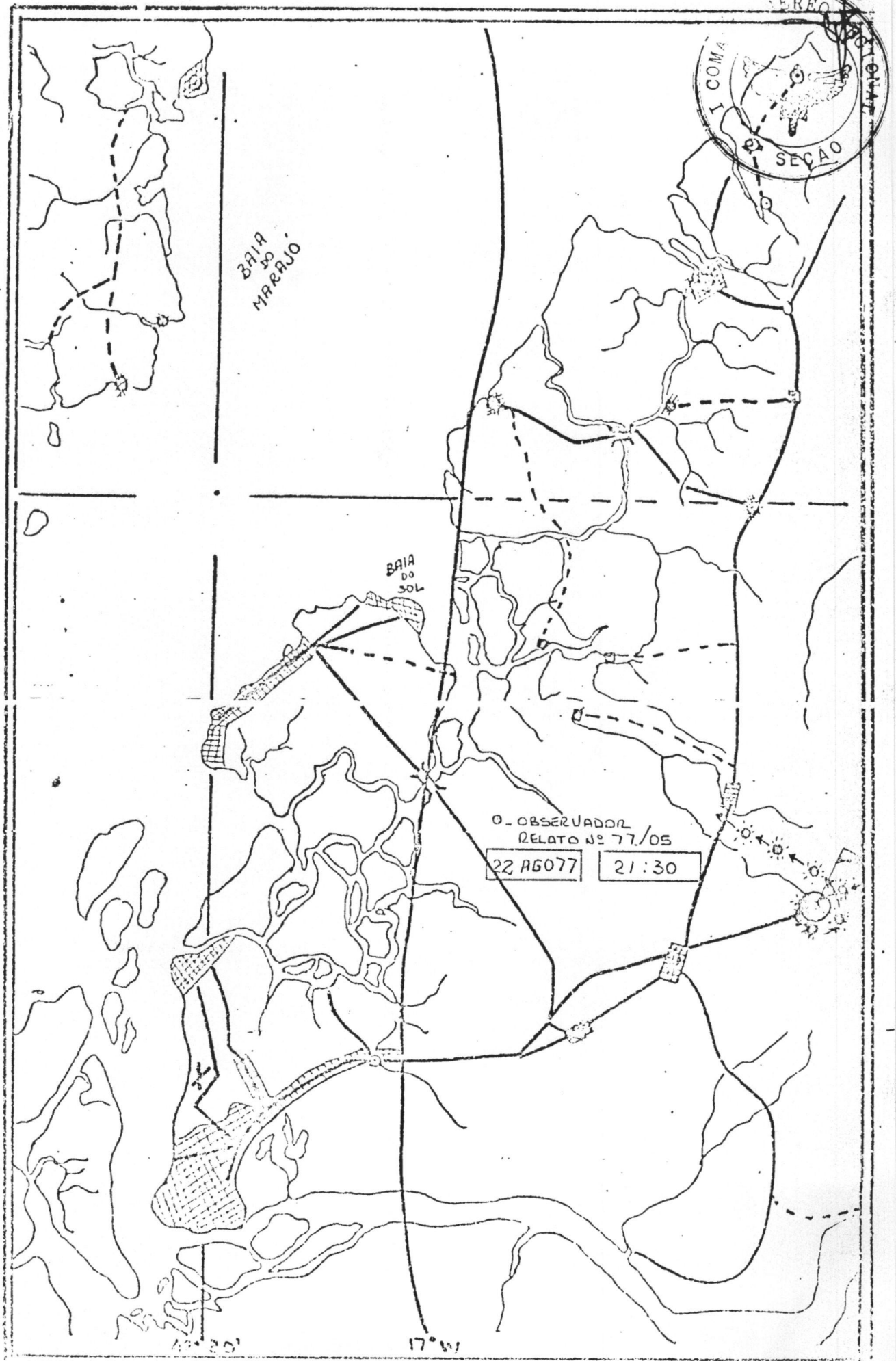
ANEXO 02 DO REG Nº 001



1977 - 02.09 - 22:00P - RELATO 02 - CL 3 - F-02 - Corpo Luminoso (O), deslocando-se a baixa altitude (30m), no sentido E/W, ao chegar sobre a rodovia, passou a acompanhar seu traçado aumentando gradativamente a velocidade, modificando sua luminosidade e intensidade (inicialmente amarelada, sua parte superior ficou avermelhada e a inferior azul esverdeada intensamente luminosa), dando a impressão de transparência, na parte mais baixa (vértice) um ponto luminoso de cor vermelha; a princípio sua velocidade era baixa, acelerou até atingir grande velocidade (produzia um ruído sibilante), tamanho aparente 1.30m / 1.40m; forma de um PRATO invertido com um vértice acentuado na parte inferior. Após percorrer em vôo nivelado a rodovia, uns 3Km, retomou o rumo original (inicial do avistamento) Oeste.

CONFIDENCIAL

ANEXO DO REG Nº 002



**CONFIDENCIAL**

01. REG Nº 003  
02. LOCAL: Colônia Campo Cerrado - Mun. SANTO ANTONIO DO TAUÁ/Pa  
03. DATA/HORA: 12 Out 77 - às 02:00 horas  
04. DESCRIÇÃO: Corpo luminoso  
05. COR: Azul, com listras pretas.  
06. FORMA: Circular, disposta em duas seções, tendo na parte de cima a  
07. TAMANHO APARENTE: 1,40m (diâmetro) | de menor diâmetro.  
08. MOVIMENTO: Ondulante (sentido lateral), de Leste/Oeste.
09. VELOCIDADE: Variável  
10. ALTITUDE: 20m (estimada)  
11. DISTÂNCIA: 20m (estimada)  
12. OBSERVADOR(ES): Sr MANOEL MATOS DE SOUZA
13. NOTA: O Relator tentou atirar no OVNI, tendo sido atingido por um foco de luz (raio) vermelha, produzindo-lhe paralisia, ficando acamado por duas semanas. Ruído sibilante.

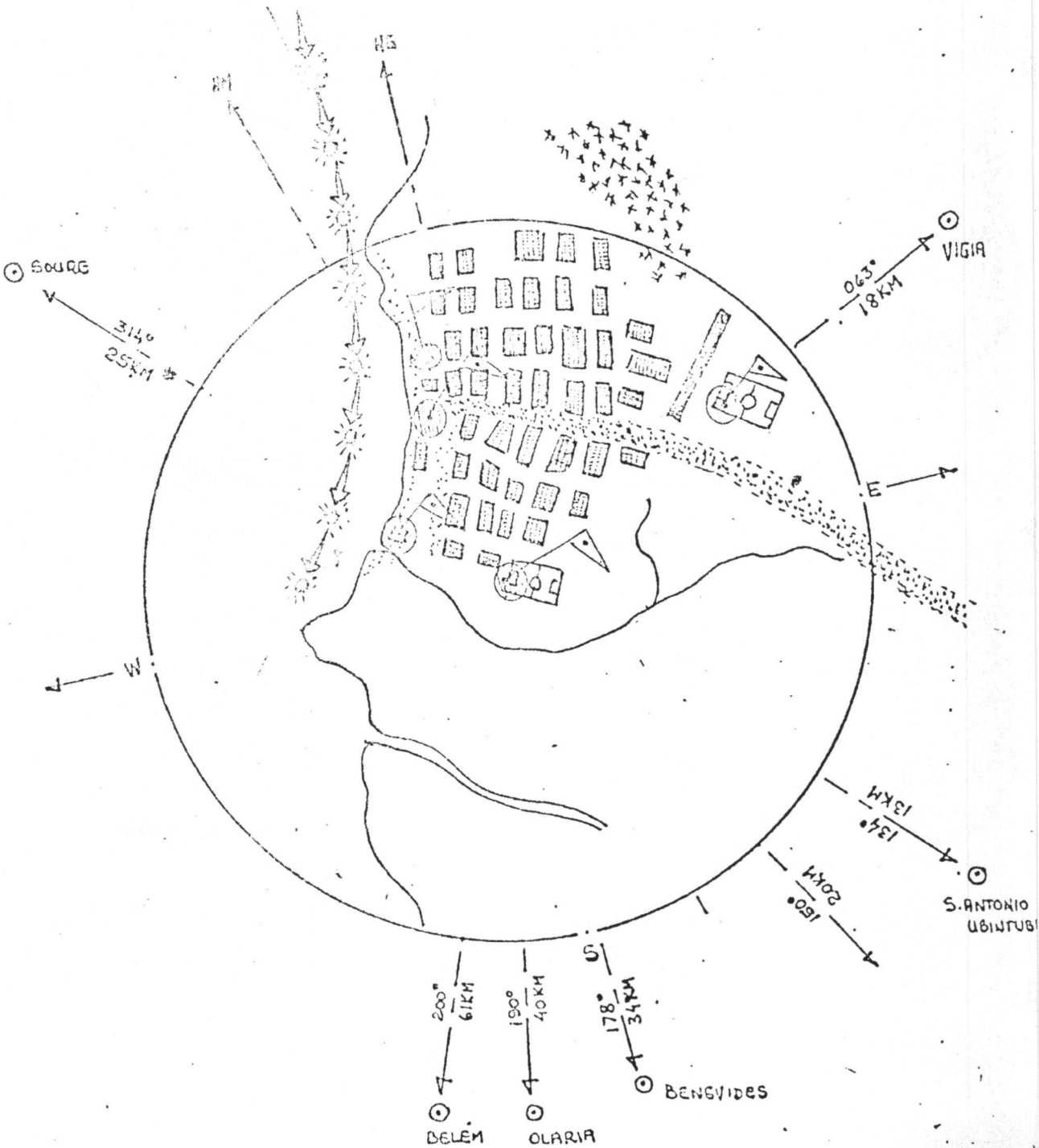
\_\_\_ 000 \_\_\_

01. REG Nº 004  
02. LOCAL: Município de COLARES/Pa  
03. DATA/HORA: 13 Out 77 - às 03:25 horas  
04. DESCRIÇÃO: Corpo luminoso  
05. COR: Avermelhada (parte superior) e azul esverdeada (inferior).  
06. FORMA: Indefinida  
07. TAMANHO APARENTE: 50 cm  
08. MOVIMENTO: Trajetória reta, no sentido Norte/Sul
09. VELOCIDADE: Supersônica  
10. ALTITUDE: 20m (estimada)  
11. DISTÂNCIA: 75m (estimada)  
12. OBSERVADOR(ES): Padre ALFREDO DE LÁ Ó
13. NOTA: Forte luminosidade sobre a água. O Relator despertou com o alarido dos cães. Não ouviu ruído ou percebeu deslocamento de ar (onda sônica).  
14. ANEXO: Cópia de 01 (um) croquis.

**CONFIDENCIAL**

CONF DENCIAL

ANEXO DO REG Nº 004



052° 40.5 - 048° 31'W

① - FII - OBSERVADOR - RELATOR  
RELATO Nº 11/77

13 OUT 77

03:25P

**CONF.DENCIAL**

01. REG Nº 005  
02. LOCAL: Colônia São Braz - Município de SANTO ANTONIO DE TAUA/Pa  
03. DATA/HORA: 14 Out 77 - às 03:00 horas  
04. DESCRIÇÃO: Corpo luminoso  
05. COR: Azul, brilho intenso (solda elétrica).  
06. FORMA: Indefinida  
07. TAMANHO APARENTE: . . .  
08. MOVIMENTO: Pendular(ondulante). Deslocamento de Sudete/Noroeste.  
  
09. VELOCIDADE: Variável. Inicialmente baixa; acelerou  
10. ALTITUDE: 30m (estimada)  
11. DISTÂNCIA: 30m (estimada)  
12. OBSERVADOR(ES): Sr BENEDITO FERREIRA DE FIGUEIREDO  
  
13. NOTA: O OVNI produziu intensa luminosidade, chegando a iluminar o interior da residência. Deslocou-se vagarosamente ao ganhar altura, depois acelerou, desaparecendo rapidamente. Sem ruído.

\_\_\_ 000 \_\_\_

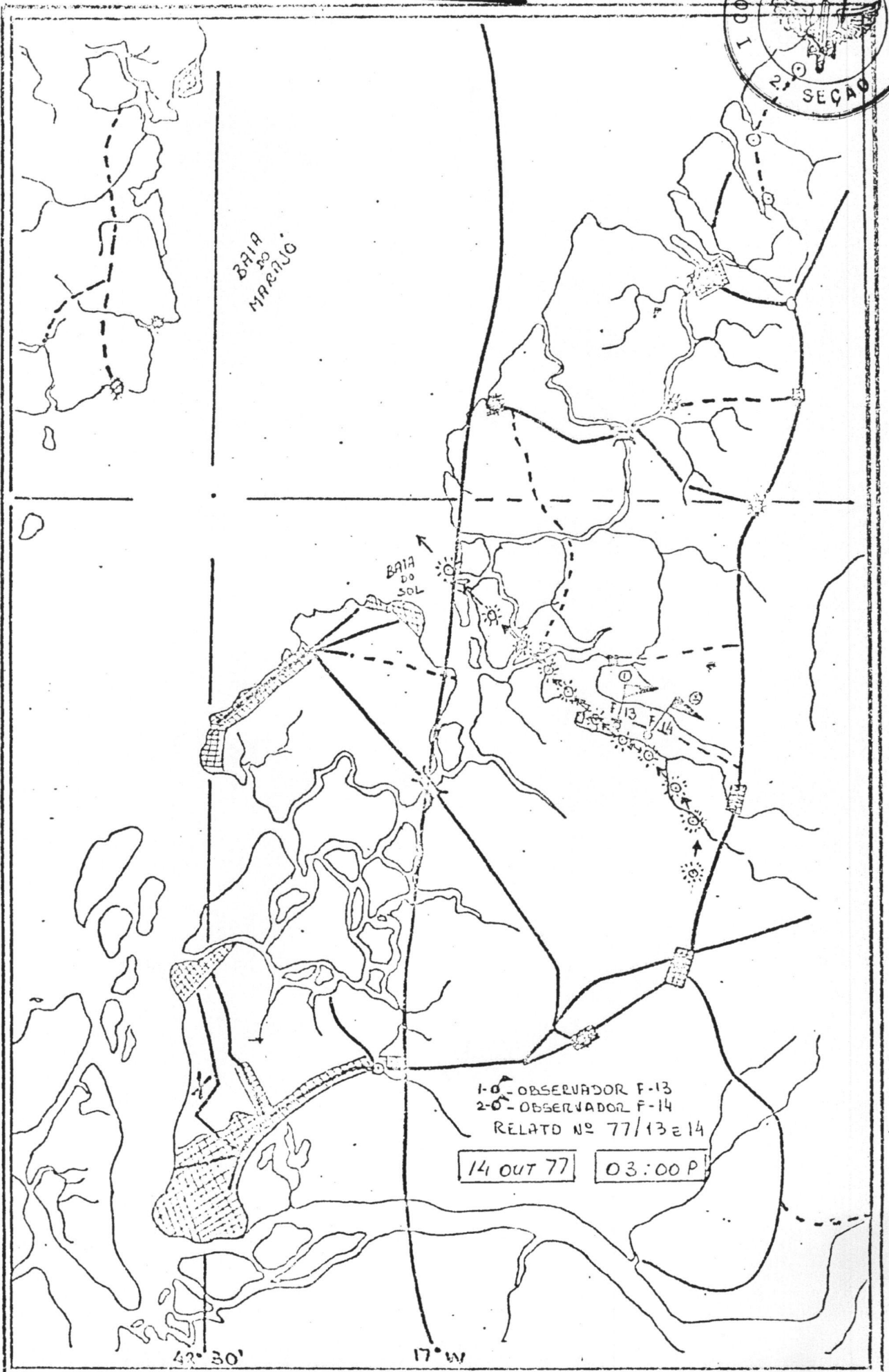
01. REG Nº 006  
02. LOCAL: Colônia São Braz - Município de SANTO ANTONIO DE TAUA/Pa  
03. DATA/HORA: 14 Out 77 - às 03:00 horas  
04. DESCRIÇÃO: Corpo luminoso  
05. COR: Azulada (solda elétrica)  
06. FORMA: Indefinida  
07. TAMANHO APARENTE: . . .  
08. MOVIMENTO: Trajetória reta, no sentido Sudeste/Noroeste  
  
09. VELOCIDADE: Baixa  
10. ALTITUDE: 40m(estimada)  
11. DISTÂNCIA: 30m(estimada)  
12. OBSERVADOR(ES): Sr ELISIO DE SOUZA TORRES  
  
13. NOTA: Ao tentar olhar diretamente para o OVNI teve sensação de dor, desviando o olhar. Não percebeu ruído.  
14. ANEXO: Cópia de 01 (um) croquis.

**CONFIDENCIAL**



CONFIDENCIAL

ANEXO DO REG Nº 008





**CONFIDENCIAL**

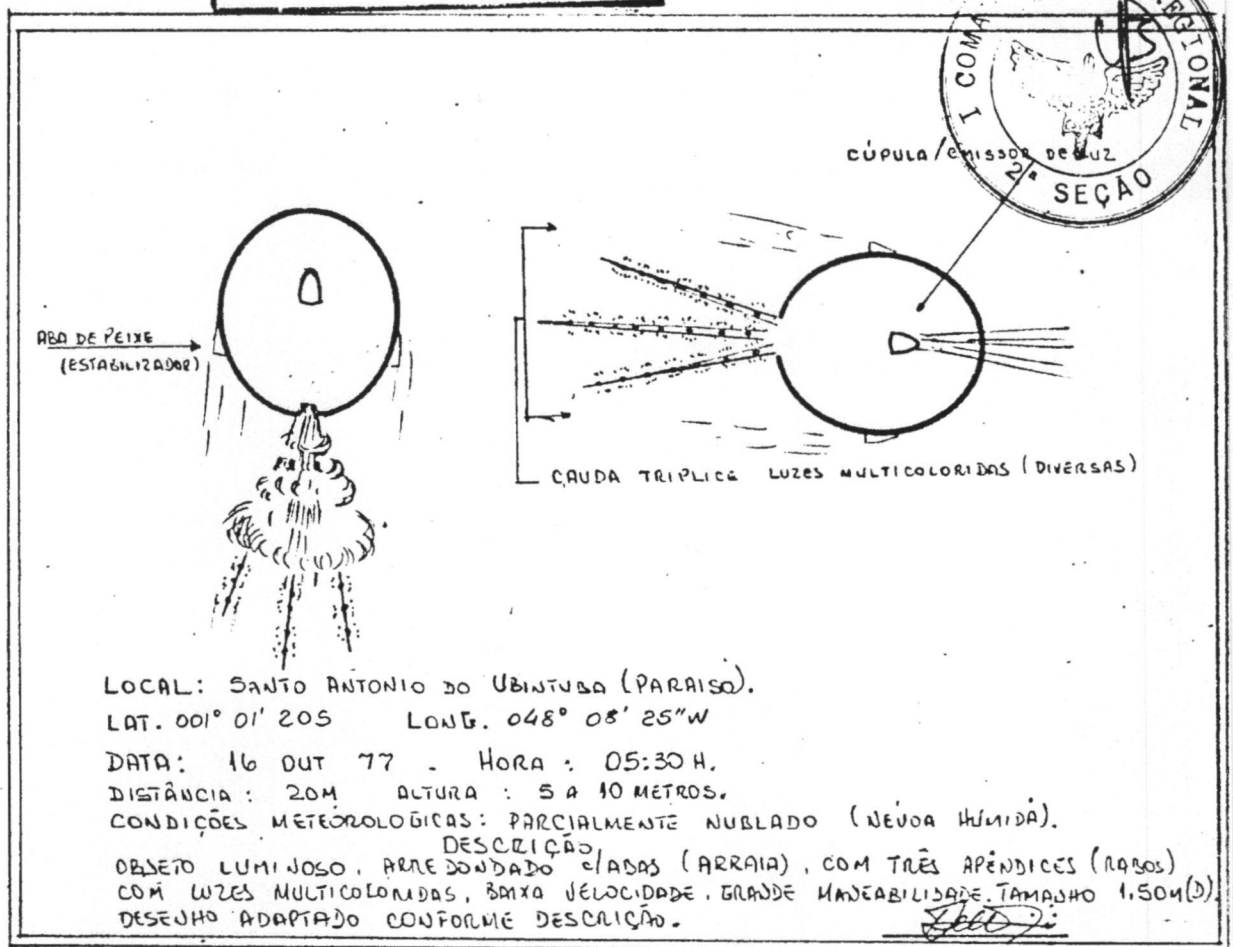
01. REG Nº 007  
02. LOCAL: Paraíso do Ubintuba - Município de VIGIA/Pa  
03. DATA/HORA: 16 Out 77 - às 05:30 horas  
04. DESCRIÇÃO: Corpo luminoso  
05. COR: Amarela avermelhada, cauda ou esteira multi-colorida.  
06. FORMA: Circular (como uma arraia), com apêndice na parte traseira.  
07. TAMANHO APARENTE: 1,50m  
08. MOVIMENTO: Variável
09. VELOCIDADE: Baixa  
10. ALTITUDE: 5 a 10m (estimada)  
11. DISTÂNCIA: 30 a 40m (estimada)  
12. OBSERVADOR(ES): Sr RAIMUNDO NONATO BARBOSA
13. NOTA: O Relator foi atingido por um foco de luz azulada sofrendo efeitos físicos. Da cauda do OVNI saíam faíscas multi-coloridas. Não percebeu ruído.  
14. ANEXO: Cópia de 01 (um) croquis.

— 000 —

01. REG Nº 008  
02. LOCAL: Município de COLARES/Pa  
03. DATA/HORA: 16 Out 77 - às 18:30 horas  
04. DESCRIÇÃO: Corpo luminoso  
05. COR: Cinza (metálica)  
06. FORMA: Cilíndrica (ligeiramente cônica)  
07. TAMANHO APARENTE: 2 a 3m  
08. MOVIMENTO: Variado, evoluindo em várias direções, rumo Nordeste.
09. VELOCIDADE: Variável.  
10. ALTITUDE: 100m (estimada)  
11. DISTÂNCIA: 1.500m (estimada)  
12. OBSERVADOR(ES): Dra WELLIAIDE CECIM CARVALHO
13. NOTA: Movimento ondulante, paradas e voltas rápidas em torno de um eixo (longitudinal). Ausência total de ruído. Metálico.  
14. ANEXO: Cópia de 02 (dois) croquis.

**CONFIDENCIAL**

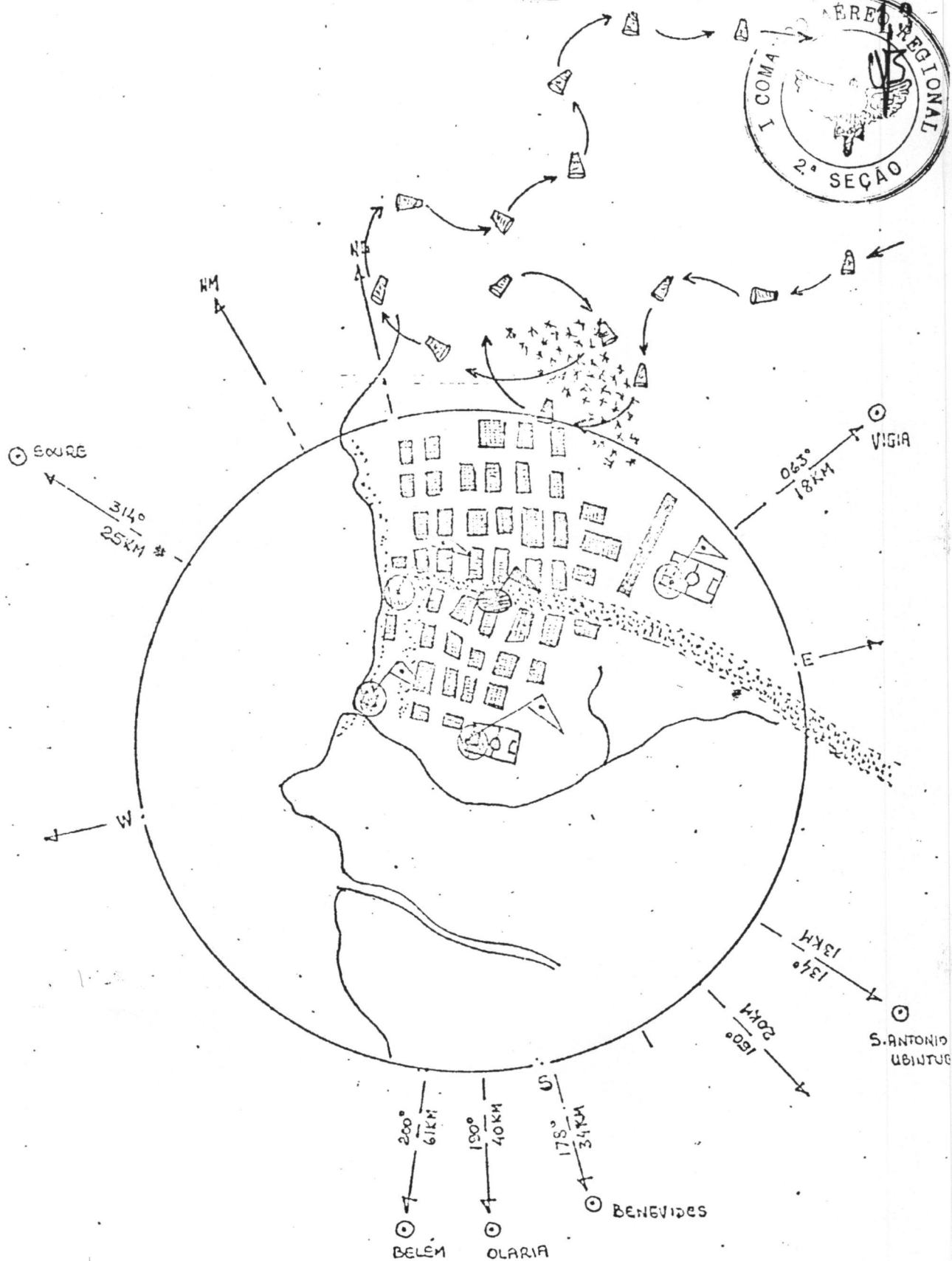
CONFIDENCIAL



1977 - 14.10 - 05:30P - RELATO 15 - CL 6 - F15 - Corpo Luminoso, deslocando-se a baixa altura (5 a 10m), forma circular (arraia) de cor amarela avermelhada, cauda (esteira) multicolorida, tamanho // aparente 1.50m, não fazia ruído, emitiu um foco de luz azulada, que atingiu a região lombar do Relator, produzindo-lhe entorpecimento (parésia) e outros efeitos físicos pelo espaço de alguns dias (8).

**CONF DENCIAL**

ANEXO 02 DO REG Nº 608



052° 40 S - 048° 31' W

• OBSERVADOR - F-16  
RELATO Nº 77/16

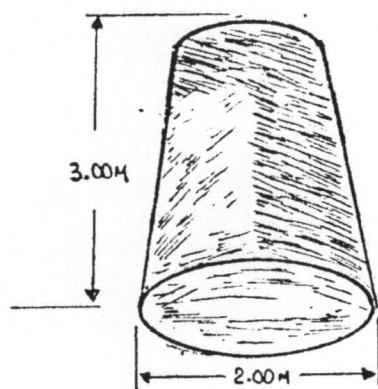
16 OUT 77

18:30P

ARX. 184, p. 14/160

CONF DENCIAL

ANEXO 01 DO REG Nº 008



LOCAL: COLARES-PA

LAT. 00°52'40"S - LONG. 048°31'W.


DATA: 16 e 22 OUT 77 HORA: 18:30H  
19:30H.

COND. METEOROLÓGICAS: NIL. CÉU PARCIALMENTE NUBLADO.

DESENHO (ADAPTADO), CONFORME ORIGINAL.

*Neto/ii*

1977 - 16.10 - 18:30P. - RELATO 16 - CL 8 - F16 - Corpo Luminoso, de forma ligeiramente cônica, fez evoluções sobre a parte Ne da cidade, a distância estimada de 1.500m, baixa altura (100m), não fazia ruído; movimento lateral ondulante (desequilibrado), ligeiras paradas e voltas sobre seu eixo longitudinal, tamanho aparente 3.00m X 2.00m, nitida impressão de ser metálico.

**CONFIDENCIAL**

01. REG Nº 009
02. LOCAL: Rodovia PA-17 - Km 23 - CAMPO CERRADO
03. DATA/HORA: 18 Out 77 - às 21:30 horas
04. DESCRIÇÃO: Corpo luminoso
05. COR: Amarela avermelhada
06. FORMA: Circular
07. TAMANHO APARENTE: 1,20m (diâmetro)
08. MOVIMENTO: Trajetória reta, sentido Nordeste/Sudoeste
09. VELOCIDADE: Baixa
10. ALTITUDE: 30m (estimada)
11. DISTÂNCIA: 50m (estimada)
12. OBSERVADOR(ES): Sra MARIA DAS GRAÇAS SOUZA
13. NOTA: Refere-se a efeitos físicos. Não observou ruído.

\_\_\_ 000 \_\_\_

01. REG Nº 010
02. LOCAL: Município de COLARES/Pa
03. DATA/HORA: 19 Out 77 - às 19:30 horas
04. DESCRIÇÃO: Corpo luminoso
05. COR: Amarela avermelhada, emitindo focos de luz azulada.
06. FORMA: Indefinida
07. TAMANHO APARENTE: Indefinido
08. MOVIMENTO: Trajetória reta, no sentido Norte/Sul
09. VELOCIDADE: Baixa
10. ALTITUDE: 100m (estimada)
11. DISTÂNCIA: 100m (estimada)
12. OBSERVADOR(ES): Sr ANTONIO ACACIO DE OLIVEIRA
13. NOTA: Luminosidade bastante intensa à distância, mais próximo diminuiu (ponta de cigarro) e lançou 03(três) focos de luz azul dirigida no rumo da cidade (Residência a 2 Km da cidade).

**CONFIDENCIAL**

**CONFIDENCIAL**

01. REG Nº 011
02. LOCAL: Santo Antonio de Ubintuba-Município de Vigia/Pa
03. DATA/HORA: 22 Out 77 - às 20:15 horas
04. DESCRIÇÃO: Corpo luminoso
05. COR: Amarela avermelhada, fosca.
06. FORMA: Indefinida
07. TAMANHO APARENTE: 2,5 cm
08. MOVIMENTO: Trajetório ligeiramente curva, sentido Norte/Sul
09. VELOCIDADE: Grande velocidade (supersônica)
10. ALTITUDE: 1.200m (estimada)
11. DISTÂNCIA: 5.000m (estimada)
12. OBSERVADOR(ES): Equipe do A2/I COMAR
13. NOTA: Ausência de ruído ou deslocamento de ar (onda sônica)

— 000 —

01. REG Nº 0012
02. LOCAL: Baia do Sol - Mosqueiro/Pa
03. DATA/HORA: 22 Out 77 - às 22:40 horas
04. DESCRIÇÃO: Corpo luminoso
05. COR: Azul, brilho muito intenso (solda elétrica)
06. FORMA: Indefinida
07. TAMANHO APARENTE: . . .
08. MOVIMENTO: Trajetória reta, no sentido Norte/Sul
09. VELOCIDADE: Média (300/500 Km/h)
10. ALTITUDE: 60m (estimada)
11. DISTÂNCIA: 3.000m (estimada)
12. OBSERVADOR(ES): Cap I Aer HOLLANDA, Civis UBIRATAN PINON FRIAS e  
MILTON MENDONÇA.
13. NOTA: Ausência de ruído ou deslocamento de ar.
14. ANEXO: 01 (um) Croquis.

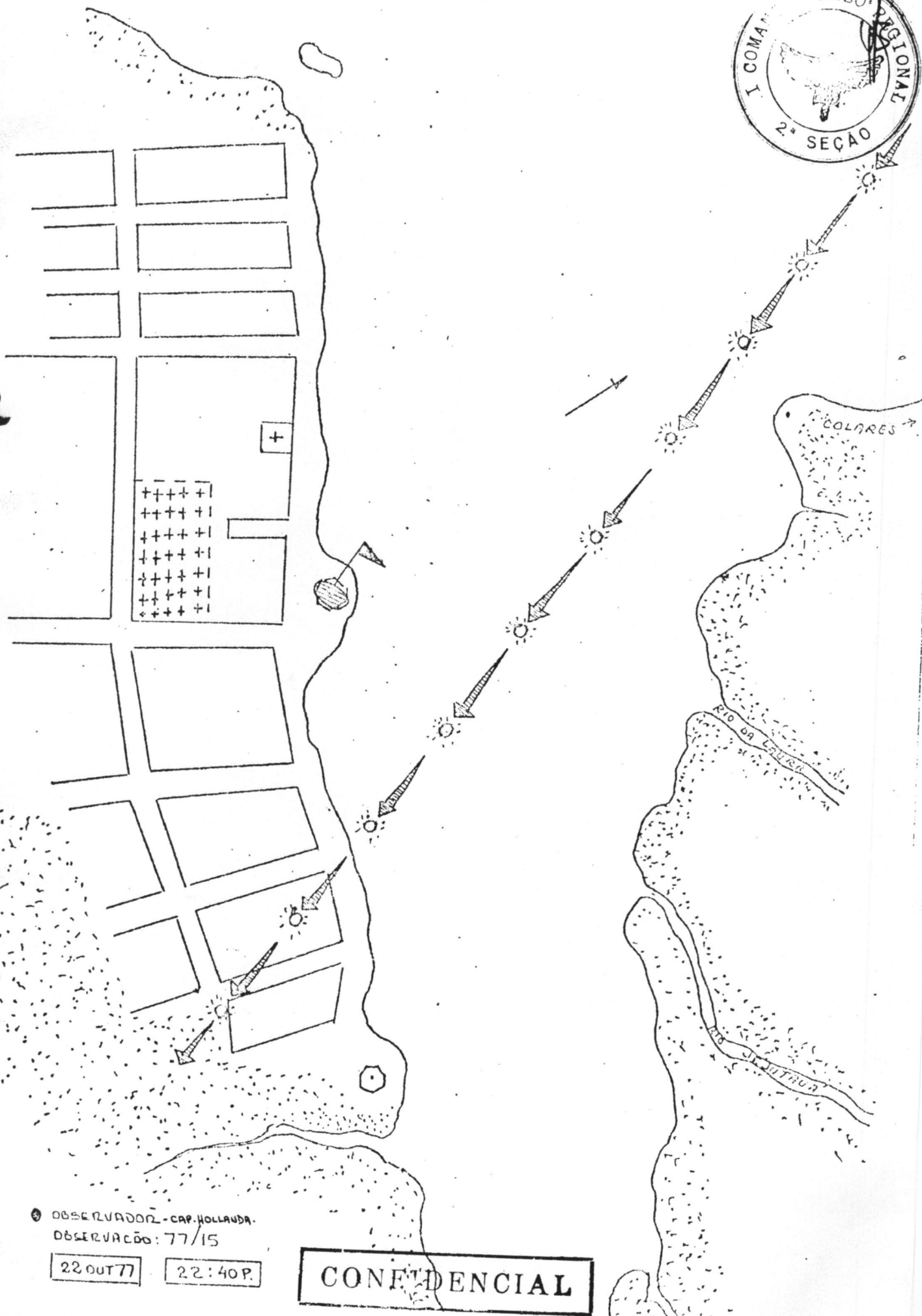

**CONFIDENCIAL**



CONFIDENCIAL

ANEXO DO REG Nº 12

ARX. 184, p. 17/160



9 OBSERVADOR - CAP. HOLLANDA.  
OBSERVAÇÃO: 77/15

CONFIDENCIAL

**CONFIDENCIAL**



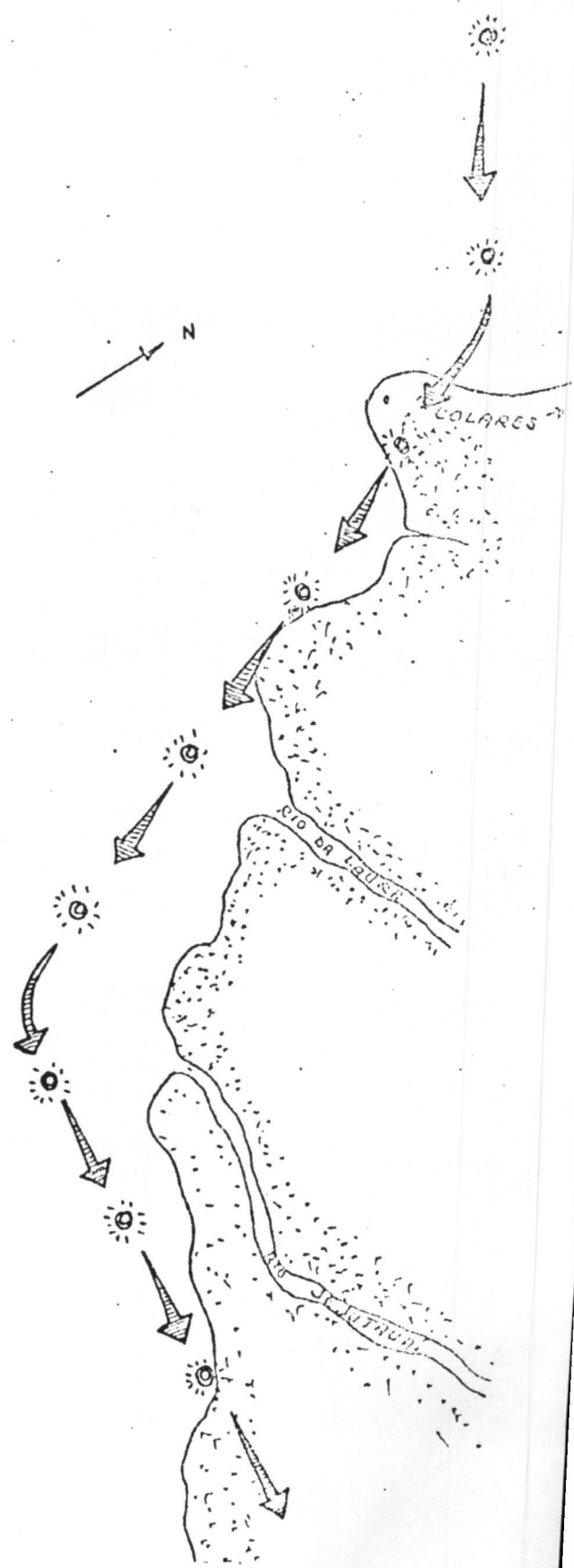
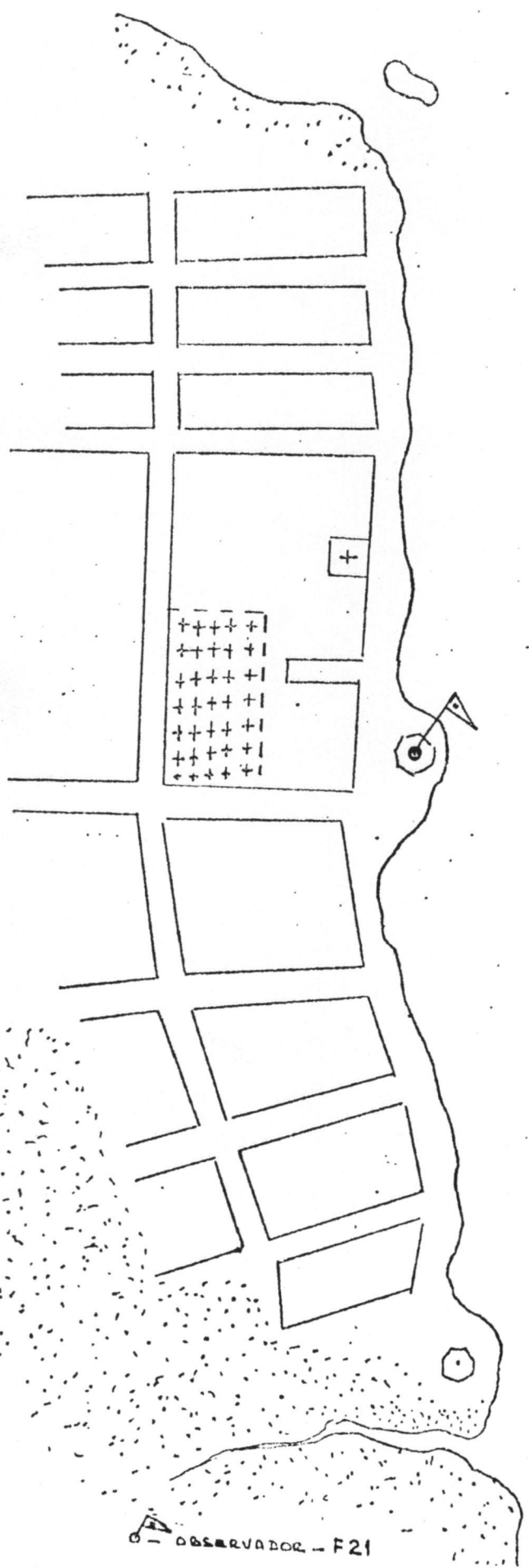
01. REG Nº 013
02. LOCAL: Baía do Sol - Mosqueiro/Pa
03. DATA/HORA: 26 Out 77 - às 18:35 horas
04. DESCRIÇÃO: Corpo luminoso
05. COR: Amarela avermelhada
06. FORMA: Indefinida
07. TAMANHO APARENTE: . .
08. MOVIMENTO: Trajetória irregular(zig-zag), sentido Norte/Sul
09. VELOCIDADE: Média (-500Km/h)
10. ALTITUDE: 500m (estimada)
11. DISTÂNCIA: 3.000m (estimada)
12. OBSERVADOR(ES): Sr UBIRATAN PINON FRIAS e Srta CELIA MONTENEGRO.
13. NOTA: Ausência total de ruído. O CL ao chegar sobre o Furo do Jejutaua efetuou correção brusca para Sudeste.
14. ANEXO: Cópia de 01 (um) croquis.

\_\_\_ 000 \_\_\_

01. REG Nº 014
02. LOCAL: Baía do Marajó - Baixio da Coroa Vermelha
03. DATA/HORA: 01 Nov 77 - às 01:00 horas (estimada)
04. DESCRIÇÃO: Corpo luminoso
05. COR: Avermelhada (sic)
06. FORMA: Indefinida
07. TAMANHO APARENTE: 15 cm
08. MOVIMENTO: Circular (15 voltas) em torno de uma "luz" azul.
09. VELOCIDADE: Variável (menor que de um avião)
10. ALTITUDE: Baixa
11. DISTÂNCIA: 500m (estimada)
12. OBSERVADOR(ES): Sr ELIAS DE OLIVEIRA
13. NOTA: Sobre uma luz azul(altura de 1,50m sobre a água) o OVNI efetuou várias evoluções, pousando próximo, não sendo mais visível. Já próximo do nascer do dia a "luz" ainda era visível. O relator mandou seu auxiliar subir no mastro para melhor observar e este informou nada estar avistando (05:30horas).
14. ANEXO: Cópia de 01 (um) croquis

**CONFIDENCIAL**

ANEXO DO REG Nº 013  
**CONFIDENCIAL**



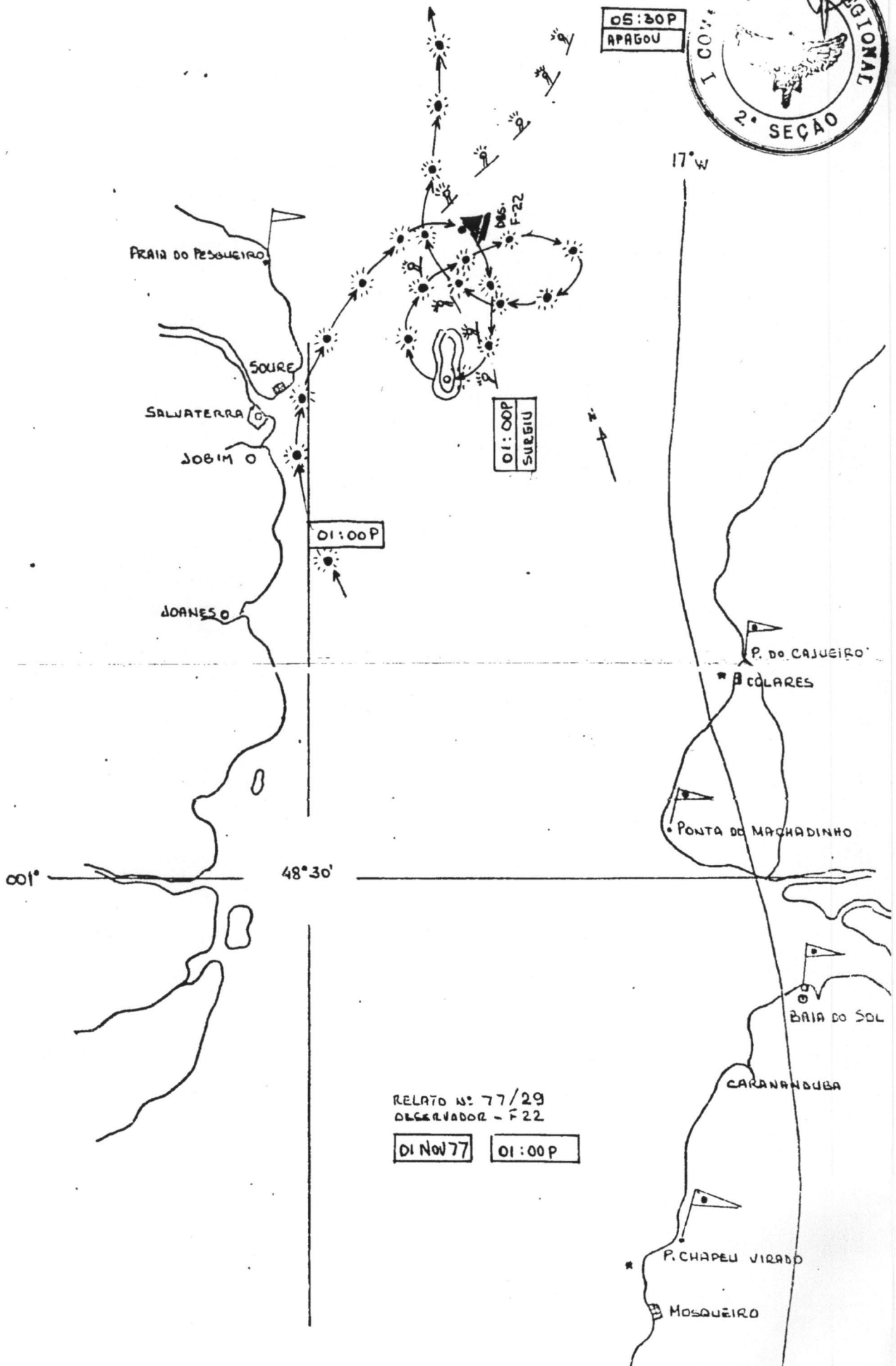
**CONFIDENCIAL**

ANEXO DO REG Nº 014



05:30P  
APAGOU

01:00P  
SURTEIU



RELATO Nº 77/29  
OBSERVADOR - F22

01 NOV 77 01:00P

**CONFIDENCIAL**

- 01. REG Nº 015
- 02. LOCAL: Baía do Marajó - Canal do Quiririm
- 03. DATA/HORA: 01 Nov 77 - às 01:00 horas
- 04. DESCRIÇÃO: Farol azul sobre a água. Corpo luminoso (aéreo)
- 05. COR: Farol: Azul violeta - CL: Amarela avermelhada
- 06. FORMA: Indefinida
- 07. TAMANHO APARENTE: . . .
- 08. MOVIMENTO: Irregular

- 09. VELOCIDADE: Média
- 10. ALTITUDE: 20m (estimada)
- 11. DISTÂNCIA: 2.000m (estimada)
- 12. OBSERVADOR(ES): Sr ORLANDO FONTENELLE TRINDADE

- 13. NOTA: O OVNI circulou o "farol azul" e parou (sic) junto à luz. Procedia do Noroeste.

— 000 —

- 01. REG Nº 016
- 02. LOCAL: Município de COLARES/Pa
- 03. DATA/HORA: 01 Nov 77 - às 19:00 horas
- 04. DESCRIÇÃO: Corpo luminoso, emitindo lampejos azulados, de forte intensidade luminosa
- 05. COR: Amarela (âmbar ou quartzo-iodo), forte intensidade.
- 06. FORMA: Indefinida
- 07. TAMANHO APARENTE: 8cm (à distância de 1.500m)
- 08. MOVIMENTO: Trajetória curva à direita, descendente e ascendente.

- 09. VELOCIDADE: 800 Km/h (picada). Supersônica em subida.
- 10. ALTITUDE: 2.000m (estimada). Passagem na vertical.
- 11. DISTÂNCIA: 2.000m (estimada). Passagem na vertical.
- 12. OBSERVADOR(ES): Equipe do A2/I COMAR

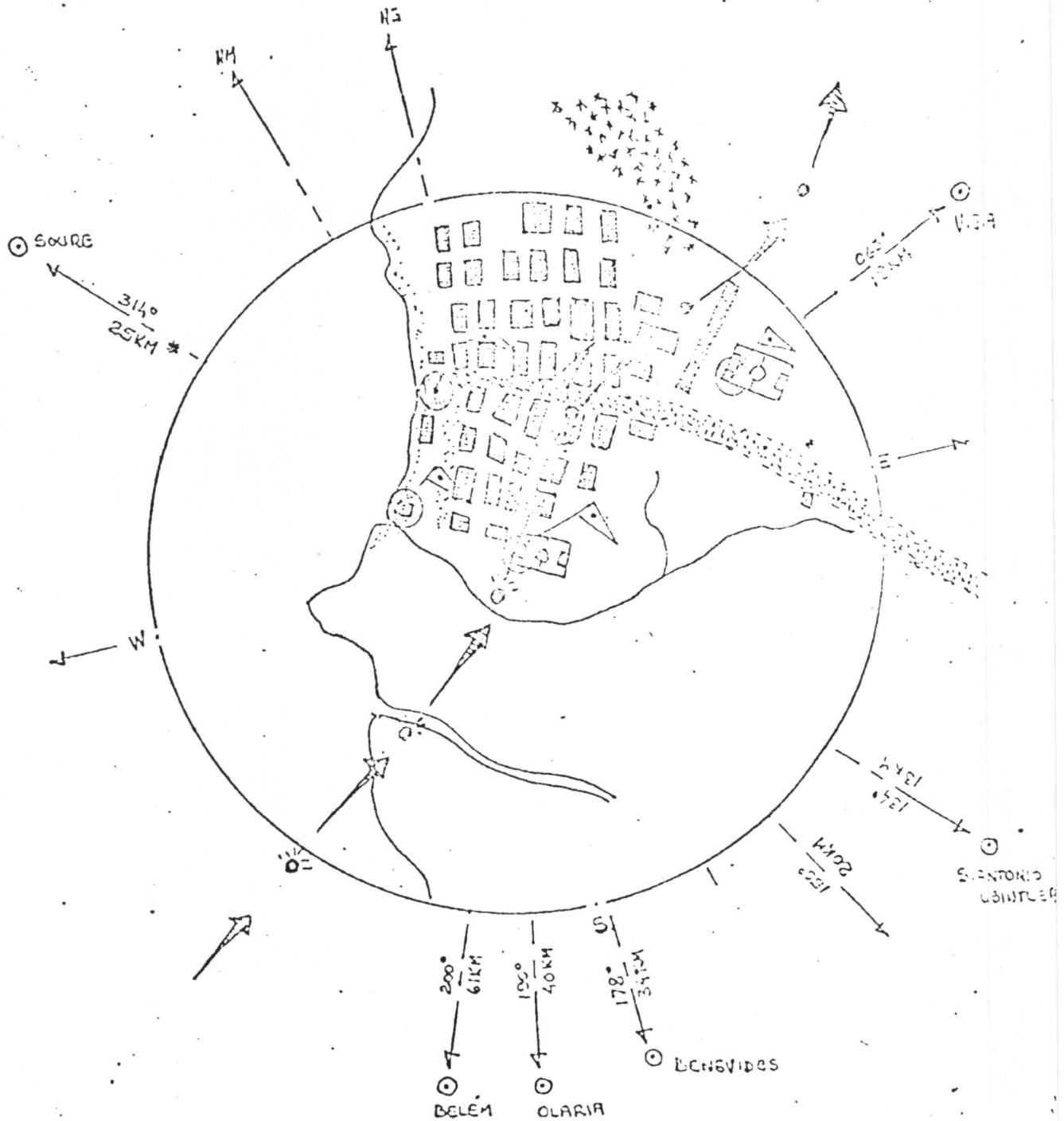

- 13. NOTA: Além da luminosidade descrita, o OVNI apresentava um pequeno semi-círculo avermelhado na parte superior. Sentido de deslocamento Sudoeste/Nordeste. Ausência de ruído ou deslocamento de ar.

- 14. ANEXO: Cópia de 01 (um) croquis.

**CONFIDENCIAL**

CONFIDENCIAL

ANEXO DO REG Nº 016



052° 40S - 046° 31W

0 - BASERVADO2 - EA. A2 (CNF).

01 NOV

19:00P

OBSERVAÇÃO: 77/16

CONFIDENCIAL